AXIS D2124-VE Radar

Proteção confiável de uma área com cobertura constante de 360°

Este radar oferece detecção em 360° e classificação baseada em inteligência artificial em uma área extensa, em todas as condições climáticas e de iluminação. Apesar dessa cobertura abrangente, o produto apresenta um baixo consumo de energia por m²/ft², proporcionando maior eficiência energética. Ele foi desenhado para ser montado em postes resistentes, trailers de monitoramento móveis ou telhados. Além disso, a estabilização da imagem por radar garante detecções mais precisas em ambientes com vento. É fácil adicionar a AXIS D2124-VE a instalações existentes da AXIS Q6225-LE PTZ Camera e alimentá-la por meio de um midspan Axis de alta potência PoE de 120 W, ativando a verificação dupla (visual e por radar) com o recurso AXIS Radar Rastreamento Automático para PTZ. Além disso, com a saída PoE, não é necessário instalar nenhum cabo adicional.

- > Área de reconhecimento humano de 40.000 m² (430.000 pés²)
- > Zonas de monitoramento em forma de caixa para uma cobertura eficiente
- > Baixo consumo médio de energia por m²/pé²
- > Funciona com a AXIS Q6225-LE PTZ Camera
- > Recurso opcional de batida dupla

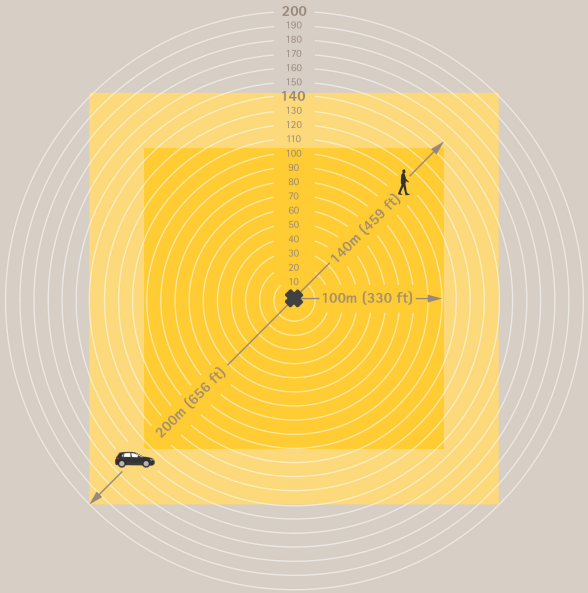

FIPS 140-3 Inside #5139

AXIS D2124-VE Radar

Radar

Perfis
Monitoramento de área

Sensor
FMCW (onda contínua modulada em frequência)

Dados do objeto
Tipo de objeto (classes: pessoas, veículos, desconhecidos), alcance, direção, velocidade

Frequência
24,05 – 24,25 GHz

Potência de transmissão de RF
< 100 mW (EIRP)
Sem necessidade de licença. Ondas de rádio não prejudiciais.

Altura de montagem recomendada
4–10 m (13–33 ft)[1]

Zona de reconhecimento
Perfil de monitoramento de área: até 140 m (450 pés) quando uma pessoa é detectada.[2] Para ver uma ilustração, consulte a primeira página.

Alcance de detecção
Perfil de monitoramento de áreas: até 200 m (650 pés) quando um veículo é detectado.[2] Para ver uma ilustração, consulte a primeira página.

Velocidade radial
Perfil de monitoramento da área: até 80 km/h (50 mph)

Campo de detecção
Horizontal: 360°

Precisão da velocidade
+/- 2 km/h (1,25 mph)

Precisão da distância
Perfil de monitoramento de áreas: 0,9 m (3 ft)

Precisão do ângulo
<0,5°

Diferenciação espacial
3 m (Distância mínima entre objetos móveis.)

Taxa de atualização de dados
6.67 Hz

Abrangência
Perfil de monitoramento de área: 40.000 m^2 (430.000 $pés^2$) para pessoas
79.000 m^2 (850.000 $pés^2$) para veículos

Zona de coexistência
Faixa de frequência: 24 GHz
Raio: 500 m (1.640 pés)
Número recomendado de radares: até 12 cenários

Controles de radar
Múltiplas zonas de detecção, detecções de cruzamentos de linhas com uma ou duas linhas, zonas de exclusão com filtros para objetos de curta duração, velocidade do objeto, tipo de objeto, duração de disparo configurável Ativação/desativação da transmissão de radar, estabilização de imagem de radar, opacidade da grade, opacidade da zona, esquema de cores, duração da trilha, sensibilidade da detecção, filtro de objetos balançando, filtro de objetos desconhecidos, calibração do mapa de referência com opções de escala, pan e zoom do mapa

Sistema em um chip (SoC)

Modelo
ARTPEC-9

Memória
4 GB de RAM, 8 GB de flash

Recursos de computação
Unidade de processamento de aprendizagem profunda (DLPU)

1. *A altura de montagem afeta o alcance da detecção. Consulte o manual do usuário em axis.com para obter mais informações.*
2. *Medido a uma altura de montagem de 5 m. Consulte o manual do usuário em axis.com para obter mais informações.*

Vídeo

Compressão de vídeo
H.264 (MPEG-4 Parte 10/AVC), perfis Baseline, Main e High
H.265 (MPEG-H Part 2/HEVC) perfil Main
AV1
Motion JPEG

Resolução
16:9: 1920x1080 a 320X200
4:3: 1280 x 960 a 160 x 120

Taxa de quadros
Até 10 fps (50/60 Hz) em todas as resoluções

Transmissão de vídeo
Até 20 streams de vídeo exclusivos e configuráveis[3]
Tecnologia Axis Zipstream em H.264, H.265 e AV1
Taxa de quadros e largura de banda controláveis
VBR/ABR/MBR H.264/H.265/AV1
Modo de baixa latência
Indicador de transmissão de vídeo

Rede

Protocolos de rede
IPv4, IPv6 USGv6, ICMPv4/ICMPv6, HTTP, HTTPS[4], HTTP/2, TLS[4], QoS Layer 3 DiffServ, FTP, SFTP, CIFS/ /SMB, SMTP, mDNS (Bonjour), UPnP®, SNMP v1/v2c/v3 (MIB-II), DNS/DNSv6, DDNS, NTP, NTS, PTP, RTSP, RTP, SRTP/RTSPS, TCP, UDP, IGMPv1/v2/v3, RTCP, ICMP, DHCPv4/v6, ARP, SSH, LLDP, CDP, MQTT v3.1.1, Syslog seguro (RFC 3164/5424, UDP/TCP/TLS), endereço local do link (ZeroConf)

Integração de sistemas

Interface de programação de aplicativo
API aberta para integração de software, incluindo VAPIX® e AXIS Camera Application Platform (ACAP); especificações disponíveis em *axis.com/developer--community*.
Conexão com a nuvem com um clique
ONVIF® Profile G, ONVIF® Profile M, ONVIF® Profile S e ONVIF® Profile T, especificações disponíveis em *onvif.org*

Sistemas de gerenciamento de vídeo
Compatível com AXIS Camera Station Pro, e software de gerenciamento de vídeo dos parceiros da Axis, disponível em *axis.com/vms*.

Controles na tela
Clipe de mídia

Borda a borda
Pareamento de microfone
Pareamento de alto-falante
Pareamento de câmeras
Pareamento de sirene e luz

Condições do evento
Aplicativo
Status do dispositivo: acima/abaixo/dentro da temperatura operacional, endereço IP bloqueado/ /removido, transmissão ao vivo ativa, rede perdida, novo endereço IP, sistema pronto
Edge storage: gravação em andamento, interrupção do armazenamento, problemas de integridade do armazenamento detectados
E/S: acionamento manual, entrada virtual está ativa
MQTT: Cliente MQTT conectado
Agendados e recorrentes: cronograma

Ações de eventos
Iluminação: usar luzes, usar luzes enquanto a regra está ativa
LEDs: piscar LED de status, piscar LED de status enquanto a regra está ativa
MQTT: enviar de mensagem de publicação MQTT
Notificação: HTTP, HTTPS, TCP e email
Sobreposição de texto
Radar: faixa de LED dinâmica, rastreamento automático por radar, detecção de radar
Segurança: apagar configuração
Mensagens de interceptação SNMP: enviar, enviar enquanto a regra está ativa
Imagens ou clipes de vídeo: FTP, SFTP, HTTP, HTTPS, compartilhamento de rede e email

Transmissão de dados
Metadados de radar com posição relativa, posição por GPS[5], velocidade, direção e tipo de objeto

Auxílios de instalação integrados
Calibração do mapa de referência, sensor de ângulo de tilt, posição por GPS

3. *Recomenda-se um máximo de 3 streams de vídeo únicos por câmera ou canal para otimizar a experiência do usuário, a largura de banda da rede e a utilização do armazenamento. Um stream de vídeo único pode ser fornecido a vários clientes de vídeo na rede usando o método de transporte multicast ou unicast via funcionalidade de reutilização de stream integrada.*
4. *Este produto inclui software desenvolvido pelo OpenSSL Project para uso no OpenSSL Toolkit (openssl.org) e software de criptografia desenvolvido por Eric Young (eay@cryptsoft.com).*
5. *Insira a posição GPS do radar manualmente para obter a posição GPS dos objetos no stream de dados.*

Analíticos

Aplicativos
Com suporte
AXIS Radar Autotracking for PTZ (Slew to Cue)
Para obter uma lista de câmeras compatíveis, consulte *axis.com/products/axis-radar-autotracking*
Suporte à AXIS Camera Application Platform para permitir a instalação de aplicativos de outros fabricantes, consulte *axis.com/acap*

Aprovações

Marcações de produtos
CE, CRA, CRC, ENACOM, FCC, ICASA, MIC Telecom, MOC, MTC, RATEL, RCM, RSM, SUBTEL, UL, URSE, VCCI, WPC

Cadeia de suprimentos
Compatível com TAA

EMC
EN 55035, EN 55032 Classe B, EN 50121-4, EN 61000-6-1, EN 61000-6-2
EUA: FCC Parte 15 Subparte B Classe B
Transporte ferroviário: IEC 62236-4

Proteção
CAN/CSA C22.2 No. 62368-1 ed. 4, IEC/EN/UL 62368-1 ed. 4, EN 62311, RCM AS/NZS 62368.1:2022

Ambiente
IEC 60068-2-1, IEC 60068-2-2, IEC 60068-2-6, IEC 60068-2-14, IEC 60068-2-27, IEC 60068-2-78, IEC/EN 60529 IP66/IP67, IEC/EN 62262 IK09/IK10, ISO 21207 (Método B), ISO 4892-2, ISO 12944-6 C5, NEMA 250 Tipo 4X, NEMA TS 2 (2.2.7-2.2.9)

Sem fio
EN 300440, EN 301489-1, EN 301489-3, FCC Parte 15 Subparte C, RSS-210

Rede
NIST SP500-267

Segurança cibernética
EN 18031-1, ETSI EN 303 645, Selo de segurança de TI do BSI, FIPS 140

Segurança cibernética

Segurança de borda
Software: Sistema operacional assinado, proteção contra atrasos por força bruta, autenticação digest e OAuth 2.0 RFC 6749 Client Credential Flow/OpenID Authorization Code Flow para gerenciamento centralizado de contas ADFS, proteção por senha, Axis Cryptographic Module (FIPS 140-2 nível 1)
Hardware: Plataforma de segurança cibernética Axis Edge Vault
Secure keystore (Armazenamento de chaves seguro) elemento seguro (CC EAL 6+, FIPS 140-3 Nível 3), segurança do sistema em chip (TEE)
ID do dispositivo Axis, vídeo assinado, inicialização segura, sistema de arquivos criptografado (AES-XTS--Plain64 256 bits)

Segurança de rede
IEEE 802.1X (EAP-TLS, PEAP-MSCHAPv2)[6].
IEEE 802.1AE (MACsec PSK/EAP-TLS). IEEE 802.1AR, HTTPS/HSTS[6], TLS v1.2/v1.3[6], Network Time Security (NTS), PKI Certificado X.509, firewall baseado em host

Documentação
Guia para aumento do nível de proteção do AXIS OS
Política de Gerenciamento de Vulnerabilidades da Axis
Modelo de Desenvolvimento de Segurança da Axis
Lista de materiais (SBOM) de software do AXIS OS
Para baixar documentos, vá para *axis.com/support/ /cybersecurity/resources*
Para saber mais sobre o suporte da Axis à segurança cibernética, acesse *axis.com/cybersecurity*

Alimentação

Entrada Power over Ethernet
Para alimentar apenas o radar: IEEE 802.3at PoE+ Tipo 2 Classe 4
Para alimentar um segundo dispositivo pela saída PoE: High PoE de 120 W da Axis

Saída Power over Ethernet
IEEE 802.3bt, Tipo 4 Classe 8, máx 71 W

Consumo de energia
Máx 27 W, típico 14,8 W

Recursos
Medidor de potência

6. *Este produto inclui software desenvolvido pelo OpenSSL Project para uso no OpenSSL Toolkit (openssl.org) e software de criptografia desenvolvido por Eric Young (eay@cryptsoft.com).*

Geral

Caixa de proteção
Classificações IP66/67, NEMA 4X e IK10
Caixa em alumínio e plástico
Cor: cinza NCS S 5502-B
Para obter instruções de repintura, acesse a página de suporte do produto. Para obter informações sobre o impacto sobre a garantia, acesse *axis.com/warranty--implication-when-repainting*.

Conectores
Rede: RJ45 10BASE-T/100BASE-TX/1000BASE-T PoE blindado
Rede: Saída RJ45 1000BASE-T PoE blindada para fornecimento de energia para dispositivo PoE externo

LED dinâmico
Faixa de LED dinâmica com LEDs RGB (vermelho, verde e azul) e padrões de luz predefinidos
Visibilidade de até 60 m (197 pés) na luz do dia[7]

Armazenamento
Suporte a cartões microSD/microSDHC/microSDXC
Suporte a criptografia de cartões SD (AES-XTS-Plain64 256 bits)
Gravação em armazenamento de rede (NAS)
Para obter recomendações de cartões SD e NAS, consulte *axis.com*

Condições operacionais
Temperatura: -40 °C a 60 °C (40° F a 140 °F)
Umidade: 10 – 100% (umidade relativa, sem condensação)

Condições de armazenamento
Temperatura: De -40 °C a 65 °C (-40 °F a 149 °F)
Umidade: Umidade relativa de 5 – 95% (sem condensação)

Dimensões
Para obter as dimensões gerais do produto, consulte os esquemas de dimensões nesta folha de dados.
Área projetada efetiva (EPA): 0,06 m^2 (0,65 $pés^2$)

Peso
7800 g (17,2 lb)

Conteúdo da embalagem
Radar, guia de Instalação, caixa de filtro, ponteiras TORX® T20 e T30, cabo conector PoE, kit de conectores push-pull RJ45, tampa para instalação autônoma, tampa para instalação com câmera PTZ, chave de autenticação do proprietário

Ferramentas do sistema
AXIS Site Designer, AXIS Device Manager, AXIS Installer, seletor de produtos, seletor de acessórios
Disponível em *axis.com*

Idiomas
Inglês, alemão, francês, espanhol, italiano, russo, chinês simplificado, japonês, coreano, português, polonês, chinês tradicional, holandês, tcheco, sueco, finlandês, turco, tailandês, vietnamita

Garantia
Garantia de 5 anos, consulte *axis.com/warranty*

Suporte de software
Desenvolvimento de novos recursos até 2030 (AXIS SO 12, 13 e 14)
Suporte até 31/12/2035 (AXIS OS LTS 2030–2035)
Leia mais sobre o ciclo de vida do AXIS OS em *help.axis.com/axis-os*

Números de peças
Disponível em *axis.com/products/axis-d2124-ve--radar#part-numbers*

Acessórios opcionais

Instalação
AXIS T8415 Wireless Installation Tool

Armazenamento
Cartões para monitoramento AXIS Surveillance Cards

Para mais acessórios, vá para *axis.com/products/axis--d2124-ve-radar#compatible-products*

Sustentabilidade

Controle de substâncias
Sem PVC, sem BFR/CFR de acordo com o padrão JEDEC/ /ECA JS709
RoHS de acordo com a diretiva RoHS da UE 2011/65/EU e 2015/863 e EN IEC 63000:2018 padrão
REACH de acordo com a (EC) No 1907/2006. Para SCIP UUID, consulte *echa.europa.eu*

7. *Exposto à luz solar direta. O alcance é maior em condições com menos luz.*

Materiais

Conteúdo de plástico reciclável baseado em carbono: 67% (base bio)
Triagem de minerais de conflito de acordo com as diretrizes da OCDE
Para saber mais sobre a sustentabilidade na Axis, acesse *axis.com/about-axis/sustainability*

Responsabilidade ambiental

axis.com/environmental-responsibility
A Axis Communications é signatária do Pacto Global da ONU, leia mais em *unglobalcompact.org*

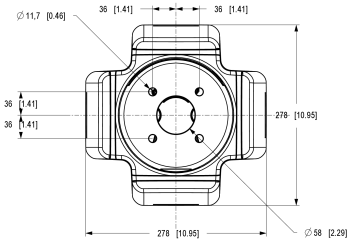

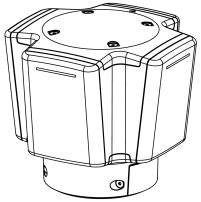

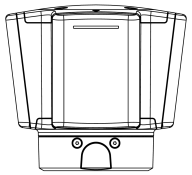

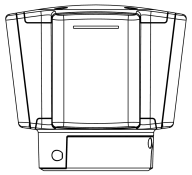

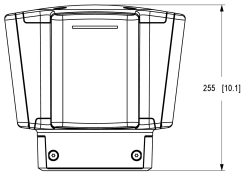

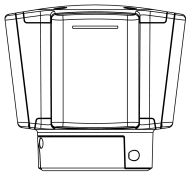

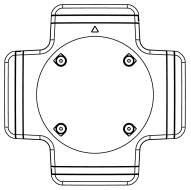

AXIS COMMUNICATIONS

© 2026 Axis Communications AB. All rights reserved.

AXIS D2124-VE Radar

Dimensions in mm [inch]

Date	Version	Scale
2026-Aug-04	M1.4	3:10
Drawing Number	Size	Sheet
3618534	A1	1(2)

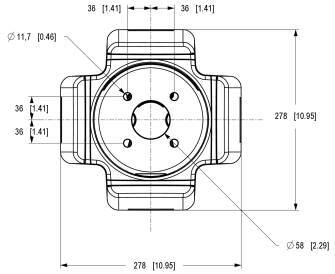

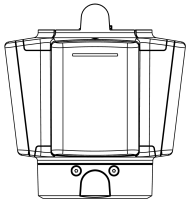

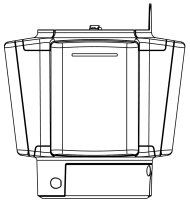

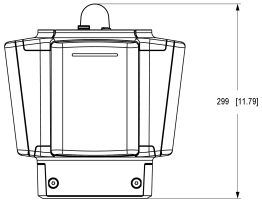

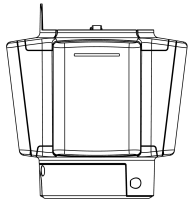

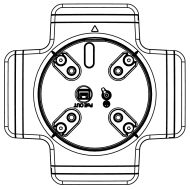

AXIS COMMUNICATIONS

© 2026 Axis Communications AB. All rights reserved.

AXIS D2124-VE Radar

Dimensions in mm [inch]

Date	Version	Scale
2026 Aug-04	M1.4	3:10
Drawing Number	Size	Sheet
3618534	A1	2(2)

Recursos em destaque

Zonas de detecção e reconhecimento em forma de caixa

Nossas inovadoras zonas de monitoramento em forma de caixa permitem planejar a cobertura ideal com eficiência, simplificando o desenho do sistema. Essas zonas garantem a detecção e a classificação precisas e confiáveis de objetos em uma área definida, aprimorando os recursos de monitoramento.

Ao utilizar zonas exclusivas em forma de caixa, o radar pode rastrear e monitorar com precisão objetos em uma área prevista, proporcionando uma percepção situacional abrangente e a possibilidade de cobertura sem lacunas. Essa abordagem otimiza a cobertura, garantindo um monitoramento eficaz e confiável.

Faixa de LED dinâmica

A faixa de LED dinâmica é um recurso de radares Axis selecionados. Com LEDs RGB (vermelho, verde, azul) e padrões de luz predefinidos, ela pode ser usada para deter, alertar ou notificar.

Axis Edge Vault

O Axis Edge Vault é a plataforma de segurança cibernética baseada em hardware que protege o dispositivo Axis. Ele forma a base de que todas as operações seguras dependem e oferece recursos para proteger a identidade do dispositivo, proteger sua integridade e proteger informações confidenciais contra acesso não autorizado. Por exemplo, a **inicialização segura** garante que um dispositivo possa inicializar apenas com o **sistema operacional assinado**, o que impede a manipulação física da cadeia de suprimentos. Com o SO assinado, o dispositivo também é capaz de validar o novo software do dispositivo antes de aceitar instalá-lo. O **armazenamento de chaves seguro** é o bloco de construção crítico para a proteção de informações de criptografia usadas para comunicação segura (IEEE 802.1 x, HTTPS, ID de dispositivo da Axis, chaves de controle de acesso, etc.) contra extração maliciosa em caso de manipulação de segurança. O armazenamento de chaves seguro e as conexões seguras são fornecidos através de um módulo de computação criptográfica com certificação Common Criteria ou FIPS 140.

Além disso, o vídeo assinado garante que as evidências em vídeo possam ser verificadas como não manipuladas. Cada câmera usa sua chave de assinatura de vídeo exclusiva, a qual é armazenada de forma protegida no armazenamento seguro para adicionar uma assinatura ao fluxo de vídeo, permitindo que o vídeo seja rastreado até a câmera Axis que o gerou.

Para saber mais sobre o Axis Edge Vault, acesse *axis.com/ /solutions/edge-vault*.

Para obter mais informações, consulte *axis.com/glossary*

© 2026 Axis Communications AB. AXIS COMMUNICATIONS, AXIS, ARTPEC e VAPIX são marcas comerciais registradas da Axis AB em várias jurisdições. Todas as outras marcas comerciais pertencem aos respectivos proprietários.Reservamo-nos o direito de inserir modificações sem aviso prévio.